

**La fuerza de la costumbre, Llanos de Tepoxtepec, Guerrero, narrativas de una migración**HERNÁNDEZ-MONROY Martha Alicia<sup>1</sup>†. SOLANO-DÍAZ Irma<sup>2</sup>†. DÍAZ-GARAY Alejandro<sup>3</sup>†.

Maestría en Ciencias: Territorio y Sustentabilidad Social, Universidad Autónoma de Guerrero

Recibido: septiembre, 22, 2020; Aceptado Febrero 9, 2021.

**Resumen**

En este estudio se analiza el comportamiento poblacional de la localidad de Llanos de Tepoxtepec, Guerrero, el objetivo fue conocer las narrativas de su migración, los procesos, redes de apoyo e identidad local, que han permitido fortalecer el desarrollo de la localidad. Se aplicó una metodología cualitativa, a través de la observación participante, entrevistas etnográfica, dibujos cartográficos, así como también, un registro fotográfico. Se destacan los procesos de desplazamiento y movilidad como parte de una adaptación poblacional que facilita la movilidad de los y las jóvenes de la localidad para trabajar y continuar sus estudios, buscando cambiar su situación económica y tener un mejor desarrollo familiar y personal.

**Palabras clave:** Migración, Identidad, Territorio, Género

**Abstract**

This study analyzes the population behavior of the town of Llanos de Tepoxtepec, Guerrero, the objective was to know the narratives of their migration, the processes, support networks and local identity, which have made it possible to strengthen the development of the town. A qualitative methodology was applied, through participant observation, ethnographic interviews, cartographic drawings, as well as a photographic record. Displacement and mobility processes are highlighted as part of a population adaptation that facilitates the mobility of young people from the town to work and continue their studies, seeking to change their economic situation and have better family and personal development.

**Keywords:** Migration, Identity, Territory, Gender

---

**Citación:** HERNÁNDEZ-MONROY Martha Alicia<sup>1</sup>†. SOLANO-DÍAZ Irma<sup>2</sup>†. DÍAZ-GARAY Alejandro<sup>3</sup>†. La fuerza de la costumbre, Llanos de Tepoxtepec, Guerrero, narrativas de una migración Foro de Estudios sobre Guerrero. Mayo 2021 -Abril 2022 Vol.9 No.1 191-203

---

Correspondencia al Autor ([alic.hdez@outlook.com](mailto:alic.hdez@outlook.com))

† Investigador contribuyendo como primer autor

### Introducción

Este trabajo de investigación se deriva de la tesis realizada durante el periodo 2018-2020, en la Maestría en Ciencias Territorio y Sustentabilidad Social. Durante este tiempo se realizó el trabajo de campo en la localidad de Llanos de Tepoxtepec, que pertenece a las 114 comunidades del municipio de Chilpancingo de los Bravos, Guerrero, fundada 50 años atrás.

La composición de su población nativa, está conformada por una familia de seis hermanos, la familia Solano Barragán, quienes salieron del municipio de Heliodoro Castillo buscando un lugar donde pudieran tener sus propias tierras, y no correr peligro de ser asesinados, en tanto que fue un desplazamiento forzado. Debo decir, que este suceso como tal, no era conocido con este calificativo en esa época. Los desplazamientos forzados, no es un fenómeno reciente, es algo que ha existido en la entidad. En este caso, se hace uso del concepto para fines prácticos de comprensión de estos desplazamientos forzados que han ocurrido a lo largo de la historia del estado de Guerrero, incrementándose en los últimos años como consecuencia de la violencia y la inseguridad.

A partir de la narrativa de los hermanos Solano Barragán, se reconstruye la historia de su migración y cómo se establecieron en lo que ahora es conocido como “el Llano” (Figura 2), entre los años de 1970-1972 (la fecha es imprecisa ya que los actores no tienen un registro de la misma).



Figura 2: “El Llano” primer lugar de asentamiento. Fuente: trabajo de campo, 2019.

La familia vivió en este lugar hasta 1974, cuando llegó al lugar un maderero llamado Javier Ibáñez con un despliegue de injusticias entorno a la propiedad de las tierras, la lucha por sus tierras se extendió hasta 1994, pasando por distintas disputas y abusos de autoridad durante el gobierno de Rubén Figueroa Figueroa. Aunado a esto, decide Figueroa, reubicar junto con los hermanos Solano a un grupo de 26 familias de origen Na’savi, (conocidos como mixtecos, actuales pobladores del Calvario). Con los que no pudieron llegar a acuerdos en cuanto a las tierras, generando un conflicto agrario.

La situación migratoria de los primeros propietarios (de origen libanés) permitió que en estas tierras se suscitara irregularidades, como: la explotación de la madera por terceras personas y disputa por las tierras. Al reglamentar las tierras en el 2004, acuerdan y ceden derechos a los pobladores del Calvario, formándose para esto, dos localidades (Gráfico 1).

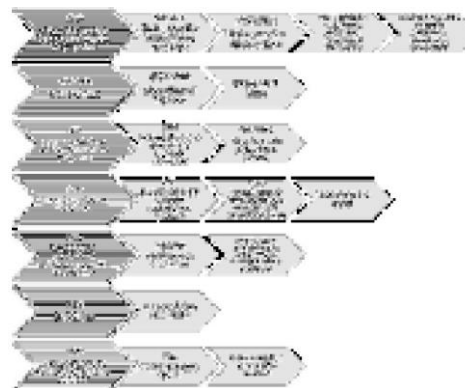


Gráfico 1: Línea del tiempo de la migración, Fuente: narrativas hermanos Solano, trabajo de campo.

## Artículo

Desarrollo Humanístico y Social

A partir de este momento comienza el desarrollo y construcción de un territorio, de su terruño, trayendo consigo el arraigo, pertenencia, así como una construcción simbólica, que les permitió construir su hogar.

Los campesinos han sido una parte olvidada, relegada, invisibilizada con prácticas populistas, y al mismo tiempo, un foco de atención, en tanto que representan también votos seguros en tiempos de elecciones.

Las migraciones que hicieron los hermanos Solano, ayudaron a la adaptación física, geográfica y social del territorio, además, del aprendizaje previo de sus generaciones antepasadas.

La primera generación nacida en Llanos, logró a través del tejido social y las redes sociales encontrar el apoyo necesario para su bienestar y desarrollo. Logrando desarrollar estrategias adaptativas sobre los modos y costumbres que construye la cotidianidad, reflejadas en el progreso, con miras a un desarrollo ecoturístico sustentable, que pueda contribuir al mejoramiento del medio ambiente y a los recursos naturales que nos proporciona.

### Objetivo

El objetivo fue conocer los procesos y tipos de migración e identidad local, redes sociales y mecanismos de adaptación, que han permitido fortalecer el desarrollo de la localidad.

### Contexto geo-social de la zona de estudio

Llanos de Tepoxtepec se localiza en el Municipio de Chilpancingo de los Bravo, Guerrero, se encuentra en las coordenadas GPS: Longitud (dec): -99.510833. Latitud (dec): 17.466389. La localidad se encuentra a una altura de 2060 metros sobre el nivel del mar (INEGI, 2010).

Como observamos en el mapa (Figura 1), la localidad de Llanos, colinda con las comunidades de El Durazno, El Calvario, Rancho los Olivares, Chilpancingo. De acuerdo

con los pobladores también colinda con el ejido de Nacho Alarcón (por donde pasa el camino para llegar a la localidad). Así como también con el Fresno, Petaquillas, Mazatlán, Loma del Aire y Cerro Prieto de Andrés Olivares.

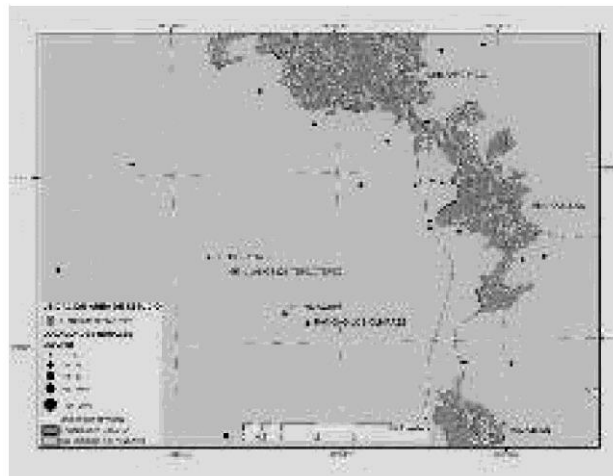


Figura 1: Ubicación del área de estudio, Llanos de Tepoxtepec. Fuente: INEGI, 2010.

El ejido cuenta con 15 198 570.028 hectáreas de bosque, en la actualidad, trabajan en proyectos de reforestación, servicios ambientales y ecoturismo, con apoyo del gobierno. Son 50 ejidatarios entre hombres y mujeres.

De acuerdo al censo de INEGI (2010), la localidad cuenta con 160 habitantes, de los cuales 81 son hombres y 79 mujeres, en comparación con el censo 2000, que arrojó un total de 162 habitantes, de los cuales 90 son hombres y 72 son mujeres, la población no ha tenido variaciones considerables, sus habitantes se han mantenido. Sin embargo, de acuerdo con SEDESOL (2010), se encuentra entre las poblaciones con alto grado de marginación, la cual, cuyas características básicas que miden el nivel de calidad de vida y también el grado de marginación, reflejan la escasez de acceso a servicios básicos como el (agua, energía eléctrica y drenaje), así como las condiciones de la vivienda, de salud, educación e ingresos monetarios, entre otros indicadores.

**Artículo**

Desarrollo Humanístico y Social

**Foro de Estudios sobre Guerrero**

Mayo 2021- Abril 2022 Vol.9 No.1 191-203

La población tiene alta movilidad a la capital, desde su asentamiento, por lo menos una vez al mes, un miembro de la familia viaja a Chilpancingo para comprar víveres o materiales que necesitan y no es posible encontrar en la localidad.

Los desplazamientos migratorios son frecuentes en la localidad, algunos de los pobladores llevan sus animales a vender, así como su cosecha. Por cuestiones laborales, y de gestiones agrícolas, otros jefes de familia pasan la mayor parte del tiempo en Chilpancingo y sólo los fines de semana están en la localidad.

El cambio significativo en la población se dio a partir de la energía eléctrica. Las oportunidades escolares se lograron aproximadamente entre 1975-1976. Hasta que el profesor Antonio Escobar gestionó el registro de la escuela primaria. En la actualidad, cuentan con nivel básico (preescolar, primaria y telesecundaria), así como el de Educación Inicial, del programa de CONAFE.

La movilidad de la población, como se ha mencionado, es consecuencia de la falta de oportunidades laborales y educativas en la comunidad que cubran sus necesidades, así es como algunos y algunas con apoyo de su familia, han logrado estudiar en Chilpancingo o en localidades aledañas que tengan servicios educativos a corde al grado escolar de los jóvenes. También por cuestiones de trabajo, se han quedado a vivir parcial o totalmente en otros lugares, con la finalidad de mejorar las condiciones de desigualdad, vulnerabilidad y carencias sociales.

La mayoría de la población, se dedica a la agricultura y a la ganadería (está en menor proporción, ya que las condiciones del lugar facilitan al robo del ganado). Así como también, a la venta de madera, en menor medida. Las formas de vida en esta localidad han sido transmitidas de generación en generación, llevan a cabo procesos como el de siembra, recolección y transformación de recursos, marcados por el rol de género y una identidad campesina.

Las mujeres en su mayoría están en casa elaborando los alimentos, cuidando a los animales domésticos, a los hijos e hijas y el cuidado de la casa. El cuidado de los animales es también un trabajo arduo ya que por las bajas temperaturas que llegan a tener, deben cuidar a las crías, por ejemplo: cuando una gallina tiene pollitos, la amarran después de haber partido el huevo, al menos una semana, para garantizar que los pollitos se logren, como estos siguen a la gallina, esta se puede ir y dejarlos abandonados, generalmente, se amarra en la cocina por el calor, lo mismo sucede con los guajolotes.

Algunos hogares tienen hornos de barro, en los que las señoras elaboran pan casero. Cuentan con cocinas ecológicas, donde aprovechan la leña, están diseñadas con un respiradero para que el humo de la combustión no se esté respirando directamente, en algunos hogares, utilizan estufas y gas para cocinar sus alimentos, pero en su gran mayoría lo hacen con leña, ya que es lo que está a su alcance, el gas lo tienen que traer de Chilpancingo. Aprovechan el olote para el fuego o bien la leña. En un aproximado para una familia, utilizan una carga de bestia en unos 3 a 4 días, el fuego lo encienden muy temprano, al momento de levantarse, ya que con él realizan los alimentos para sus hijo e hijas y para dar alimento a sus esposos.

Así también realizan todo el proceso del cultivo de maíz (secar, desgranar, limpiar, almacenar, hervir, moler y cocinar), esto sucede con la mayoría de lo que siembran, por ejemplo, el frijol, se deja secar en la huerta hasta que está lo suficientemente seco lo echan en costalillas para llevarlo a sus casas y después varearlo para despegar el frijol, se pone en una tina o en el costal a orear para después juntarlo en recipientes metálicos y sellarlos. En estas labores regularmente participa toda la familia, sobre todo en lo que llaman pizar.

## Artículo

Desarrollo Humanístico y Social

## Foro de Estudios sobre Guerrero

Mayo 2021- Abril 2022 Vol.9 No.1 191-203

El caso de Llanos de Tepoxtepec, es similar al de otras localidades comportamiento que sucedió entre los años 70 y 80 con un gobierno represivo y con visión populista.

Si bien se hace evidente la ayuda de las autoridades que dentro de los relatos se mencionan, debemos entender que era parte de sus labores como representantes de autoridad, sin embargo, el llamar “apoyo” a una dádiva para los pobladores representaba todo. Sin apoyo, no se logra la energía eléctrica, no se logra una escuela, no se logra mejorar las condiciones de vida. Para el gobierno a menor o mayor escala, Llanos de Tepoxtepec no es una población minúscula, representa por lo menos 70 votos ganados, ganancias en la explotación maderera y otros recursos naturales que se pueden comercializar.

Los campesinos han sido olvidados, a partir de 1910, en México con los movimientos de revolución, tuvieron matices nacionalistas y populares, hasta los años treinta. Con el presidente Cárdenas, inició pactos con organismos populares, entre los cuales estaba la confederación de campesinos (CNC) y el sindicato de trabajadores (CTM) (Bazdresch Carlos, 1989).

El gobierno se concentró a partir de este momento en el crecimiento económico del país, la meta fue fortalecer el poder político del gobierno por medio de actividades económicas, como ejemplo, de esta doble acción tenemos, el ejido que surge como mecanismo para la distribución de tierras a los campesinos, sistema que limita la propiedad de la tierra y al mismo tiempo, es institución que asegura la lealtad de los ejidatarios para el gobierno (Bazdresch Carlos, 1989). Estas acciones de desigualdad generaron que unos tuvieran tierras y otros salieran en busca de empleos para poder comprar una parcela, generando así la dinámica de la migración.

## II. El concepto de Migración

Nolasco y Rubio (2004), definen que la migración es el desplazamiento de un conjunto

de población, por un lapso variable, de su lugar de residencia habitual a otro sitio fuera de estos espacios. Se trata de un proceso de desplazamiento de grupos humanos que contempla actualmente tres aspectos: el lugar de origen, la trayectoria migratoria y el lugar de destino, y otros tres en cuanto a la población misma: su cuantía, las causas de su salida y de la elección del lugar de destino, y los efectos socioeconómicos, culturales generan un impacto tanto en el lugar de salida como en el de llegada. (Nolasco y Rubio, 2004).

Dentro de las narrativas de los hermanos Solano podemos observar que la causa principal de migración interna rural-rural fue el desplazamiento forzado por la muerte del padre de los Solano, de este suceso se desencadena todo un plan para que la familia entera, acompañada de familiares cercanos, pudieran llegar a Llanos de Tepoxtepec, las redes sociales permiten esta migración exitosa, sin embargo, escondía un gran reto por alcanzar, el vencer las condiciones climatológicas y geográficas del lugar. Así como las disputas por el poder y control de las tierras.

La migración no es nueva en México, como lo analizan Nolasco y Rubio:

Durante la Corona española, se llevó la reubicación forzada de grupos indígenas enteros. Posteriormente, la desertificación de la tierra, la presión demográfica o simplemente, la tendencia humana a buscar un mayor bienestar, obligaron a la población indígena a la búsqueda de nuevos espacios para sembrar y vivir, los encontraron en las despobladas selvas y bosques, en los desocupados desiertos y llanuras que podían aprovecharse, en los lejanos y vacíos montes y eriales que les permitían obtener algún beneficio, en fin, en aquel espacio no ocupado que pudieron colonizar. También han sido atraídos por el centralismo urbano, en el cual prevalecen espacios específicos de concentración de poder y de capital, y donde, por supuesto, se da una alta reunión de población en medio de deterioros urbanos y pueblerinos (Nolasco y Rubio, 2004).

## Artículo

Desarrollo Humanístico y Social

La migración, en este caso indígena, encaja en las narraciones de los hermanos Solano, toda una familia se reubicó para no morir, y tener al menos una tierra para sus hijos.

De la primera generación de los pobladores de Llanos de Tepoxtepec, 2 habitantes hombres, buscando mejoras en su bienestar lograron una migración internacional a Estados Unidos, desde 1985 hasta la actualidad, viven fuera del país sin poder ver a su familiar por las dificultades actuales de los migrantes. La migración internacional surge de una demanda de los países avanzados, los países requieren mano laboral foránea que cubran empleos que los locales no quieren realizar (tales como labores de limpieza, intendencia, jornaleros, entre otros), empleos inestables y de baja productividad (Varela, Ocegueda y Castillo, 2017).

Dentro de las causas principales de la migración en la zona de estudio, existen razones particulares dependiendo de la territorialidad del individuo. La cultura, el modo de vida, el propio trabajo, algo en lo que coinciden las teorías sobre la migración, es que las decisiones de migrar no surgen solas, tienen una ruta establecida, tienen un origen en la primera persona que sale del lugar de origen, tienen un deseo de bienestar, de mejorar la vida, las necesidades personales y familiares. El origen de la migración es la carencia, la desigualdad, la falta de oportunidades en las localidades rurales de la entidad.

Para Arango, las migraciones son transiciones espaciales y sociales, de contornos imprecisos, sobre los que no existe consenso generalizado; pueden ser desplazamientos o cambios de residencia, la característica particular es que deben ser significativas y relativamente permanentes (Arango, 1985).

De acuerdo a datos del INEGI (2010), el porcentaje de la población migrante internacional en México, según el lugar de destino arroja los siguientes datos: en Estados Unidos 89.4 %, en otro País 7.0% y no especificado 3.6% al 2010.

## Foro de Estudios sobre Guerrero

Mayo 2021- Abril 2022 Vol.9 No.1 191-203

El porcentaje de la población emigrante internacional a los Estados Unidos de América según datos de 2014, Guerrero ocupa el segundo lugar a nivel nacional.

De acuerdo con la Encuesta Nacional de la Dinámica Demográfica (2014), las causas de la migración internacional son en primer lugar con casi un 70% buscar trabajo o trabajar, después reunirse con la familia, estudio, inseguridad pública o violencia, regularización migratoria, otro motivo no especificado.

Los datos de INEGI indican que los municipios con mayor población de migrantes están ubicados en la Región Centro, Acapulco y Norte, los demás municipios tienen una distribución heterogénea, como podemos observar (véase Figura 3).

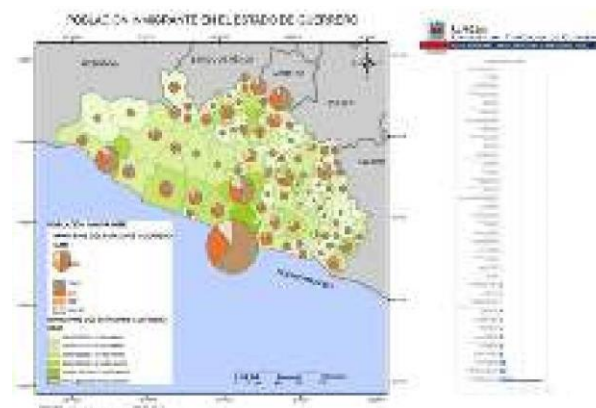


Figura 3: Población migrante en el estado de Guerrero, 2019. Fuente: Elaboración propia con base a INEGI, 2010.

De acuerdo al mapa, la población migrante en Guerrero por municipio revela los siguientes indicadores:

1) En otra entidad, se encuentran los municipios con mayor rango en orden descendente: Pungarabato con 64.1, Zitlala, Acapulco de Juárez y Zihuatanejo de Azueta. Los de menor rango en orden descendente son: San Marcos, Cochoapa el Grande, Acatepec e Ixcateopan de Cuauhtémoc con 18.2. De población migrante

2) En Estados Unidos, se encuentran los municipios con mayor rango en orden descendente: Ixcateopan de Cuauhtémoc con 76.3, San Marcos, Pedro Ascencio Alquisiras y Coahuayutla de José María Izazaga. Los municipios con menor rango en orden descendente son: Zapotitlán Tablas, San Luis Acatlán y Acatepec con 3.5 de población migrante

3) En otro País, se encuentran los municipios en mayor rango en orden descendente son: Atlixac con 2.7, Mochitlán, Copanatoyac, Zihuatanejo de Azueta, Acapulco de Juárez, Buenavista de Cuéllar y Atoyac de Álvarez con 1.0, los demás municipios tienen valores de 0.8 a 0.0.

4) No especificado, se encuentran los municipios con mayor rango en orden descendente: Acatepec con 76.5 y San Luis Acatlán 53.8. Los municipios con menor rango en orden descendente son: Cocula, Tlalchapa, Pedro Ascencio Alquisiras y Pilcaya con 2.7.

La situación de Guerrero se ha concretado a una migración a nivel estatal como a nivel internacional. En esto influye como lo indica Arango en sus análisis, el desarrollo que tenga el lugar de expulsión y el lugar de atracción.

Los pobladores de Llanos de Tepoxtepec, optan por una migración interna, primero de tipo rural-rural, después rural-urbano y urbano-rural al regresar y no abandonar del todo a su localidad, es donde surge el cuestionamiento ¿por qué regresan los migrantes?

### *La fuerza de la costumbre*

Parte fundamental de un individuo es su identidad, lo que te hace pertenecer o no a un grupo de personas en distintas escalas, para determinar la identidad de los actores tendremos que partir de sus raíces, de acuerdo con las narrativas en las entrevistas sobre el origen de los abuelos de los hermanos Solano, mencionan que hablaban la lengua indígena, él, originario de Moyotepec, lugar que se ubica en el municipio de Malinaltepec, en la Región Montaña, el abuelo Solano fue huérfano, adoptado por un hombre rico llamado Jorge Dircio, de Tlapa, por tal motivo él podía hablar tres idiomas conocidos como tlapaneco (me'phaa), mexicano (náhuatl) y castellano, su esposa era de Malinaltepec y hablaba también tlapaneco (me'phaa) de acuerdo con las narrativas, los papás de los Solano tenían chivos, en su lugar de origen, (eran de los llamados chiveros, pero este término también se ocupaba despectivamente). En la entrevista con el Sr. Simón y el Sr. Maurilio lo recuerdan como una historia que les compartió su padre sobre su origen, partiendo de este punto, los abuelos Solano viajan a la Sierra por causas de la guerra, por los llamados "pronunciados", así es como empieza la migración de esta gran familia, se instalan en la Primavera apenas teniendo unos meses de nacido el padre de los Solano, a pesar de que su padre era de raíces indígenas no transmite a sus hijos su lengua materna, la visión del padre de los Solano era que sus hijos no sufrieran persecución o carencias por el simple hecho de ser indígenas.

**Artículo**

Desarrollo Humanístico y Social

**Foro de Estudios sobre Guerrero**

Mayo 2021- Abril 2022 Vol.9 No.1 191-203

La inquietud por estudiar los procesos migratorios y la identidad de esta localidad radica en el hecho de que la mayor parte de las investigaciones se han realizado en grupos indígenas, pero, qué pasa con los grupos campesinos, como podemos entender varios grupos indígenas al migrar pierden parte de su legado cultural y patrimonial, aunque no del todo, en sus siguientes generaciones, la tierra, sus particularidades como la lengua materna, los ritos, la vestimenta, se queda en el recuerdo, por lo tanto, la identidad campesina es una práctica que ha prevalecido por generaciones en esta familia.

En el artículo sobre “Identidad cultural campesina, entre la exclusión, la protesta social y las nuevas tecnologías”, menciona:

Los pueblos campesinos han sido históricamente olvidados en Colombia, son ellos quienes concentran la pobreza y los niveles de NBI; son estas comunidades las que viven en medio de la guerra y sus víctimas, ocasionando desplazamientos masivos (Alba-Maldonado, 2015).

En esta cita podemos analizar componentes que definen la realidad de los pobladores de Llanos, concentran pobreza, viven en medio de la guerra (que sería el motivo principal del desplazamiento de esta familia) y como se ha evidenciado en las entrevistas, la principal causa por la que deciden irse es por inseguridad, por tener mejores pronósticos para ellos y sus familias.

Prada Esmeralda (citada por Alba-Maldonado, 2015), afirma que la permanencia del campesino es un hecho y que su reproducción y permanencia radica en la fuerza de la comunidad, como forma colectiva de existencia social. Esta es la principal razón por la cual el desarrollo del capitalismo no ha conseguido individualizarlos, ni absorberlos.

Esta sería en el contexto de los pobladores de Llanos, la principal fortaleza, es la fuerza y la unión de la comunidad, porque como ellos mencionan “somos familia”, “somos de Llanos”,

estas frases denotan la identidad local de los actores. Como se observa existen varias formas de definir al campesino y esta va cambiando conforme a la dimensión socio-espacial de los territorios.

La construcción de la identidad tiene tres dimensiones: el sentido (que orienta la praxis y se define con relación a la ideología); lo simbólico afectivo (relativo al conjunto de sentimientos, símbolos, rituales derivados de la pertenencia a organizaciones sociales y políticas, da significado a las acciones por lo que ellas representan para los actores); la racionalidad instrumental (se refiere a los efectos prácticos de la pertenencia que permiten el cálculo de costo-beneficio de las acciones), citado por (Alba-Maldonado, 2015).

En este sentido, los pobladores de Llanos tienen una identidad campesina en relación con la tierra ya que de ella sacan y aprovechan lo necesario para las actividades diarias, por ejemplo, tienen temporada de siembra, cosecha, selección, y el proceso del maíz para la elaboración de los alimentos, cocer el maíz, molerlo, hacer la masa para después tener las tortillas. Así también con los animales que cuidan para su consumo y venta, el durazno, manzana y aguacate, también lo comercializan. Así como el mezcal que destilan ya es conocido por su sabor y destilación, hasta el momento tiene dos fábricas de mezcal con distinta destilación. En torno a estos procesos, tienen rituales que conllevan a prácticas religiosas, encaminadas a la protección y bendición en la destilación del mezcal.



## Artículo

Desarrollo Humanístico y Social

## Foro de Estudios sobre Guerrero

Mayo 2021- Abril 2022 Vol.9 No.1 191-203

Al mismo tiempo se tiene una identidad local, lo que lleva a unir las prácticas con el entorno en el que se desenvuelven cotidianamente, se refuerza con los mismos pobladores y los ritos (fiestas, prácticas, costumbres, modos de hacer y de vivir), esto es claro al ver la construcción de su territorio, al dotar de nombre los lugares, al montar un altar en sus grutas y cuerpos de agua para la petición de agua, al tener una fe, una creencia.

Utilizan también el conocimiento de las plantas para curar enfermedades o para limpiar el cuerpo de energías negativas, su forma del cuidado de la salud es muy particular, ellos tienen una curandera que en un inicio fue la partera de la localidad, este conocimiento de partería es otorgado por la madre, conocimiento que ha pasado de generación a generación.

Los habitantes de Llanos, han dotado a su territorio de nombres, marcas al grado de institucionalizarlos con rituales, por ejemplo, del día 10 y 13 de diciembre, celebran a la virgen María (Figura 4), aunado a esta celebración cada 12 de cada mes hacen unos rezos para la virgen, en esta fiesta, la más grande del pueblo, se organizan por medio de mayordomías que van cambiando cada año, las cuales están encargadas de toda la elaboración de alimentos y lo que se ocupará para el festejo, esta fiesta no solo convoca a la gente de Llanos, si no a los familiares de las personas que viven ahí.



Figura 4: Fiesta de la virgen María. Fuente: trabajo de campo, 2019.

Además de que otros pueblos como Petaquillas, Mazatlán, Mochitlán suben a dejar una cuelga,

que puede constar de grava, cemento, o algún material que les sea útil, o sea, una donación para el pueblo, así como danzas (tlacololeros, chinelos y 12 pares de Francia). El día 10 empiezan los preparativos con el adorno de la iglesia y de la virgen, el día 11 es la víspera, se organizan para dar un recorrido por todo el pueblo con la virgen, con rezos y cantos, se monta en el patio de la iglesia un castillo el cual prenden a las 11 de la noche, ese mismo día dan cena, el día 12 a las 5 de la mañana hacen un recorrido por el pueblo y van recogiendo las cuelgas de los mayordomos, a las 6 de la mañana hacen un rezo y después conviven en un desayuno comunitario afuera de la iglesia. El día 12 se lleva a cabo un baile, y palo encebado, el día 13 culmina todo con la entrega a los nuevos mayordomos. Hablar de la cultura de Llanos es hablar también de sus rituales, costumbres, comidas e identidad. En este sentido, podemos apreciar la elaboración de servilletas bordadas y manteles, por las mujeres. En su gastronomía se encuentra el delicioso toronjil de la Sierra, con su peculiar sabor además de que elaboran pan casero con la receta tradicional, mencionan que es sin levadura comercial. Así como el arte de enjarrar el comal.

Así también sus guisos se basan en los alimentos que siembran y los animales que cuidan, como el caldo de gallina, al que la Sra. Félix le agrega unas hierbas para darle mejor sabor, como le enseñó su madre, los frijoles de olla con epazote en caldo, y el café para mitigar el frío, no puede faltar al visitar las casas; su alimentación consta principalmente de tortillas hechas a mano y una salsa con un grado de picor bastante alto, que elaboran en molcajete, con ajo y cebolla. Todo esto, es un conjunto de sabores y saberes locales que dan identidad a los lugares.

**Artículo**

## Desarrollo Humanístico y Social

La población cuenta con un trío de músicos que amenizan las fiestas, la música en su mayoría es de banda o corridos propios de las localidades de la Sierra.

A pesar de estar tan cerca de la ciudad, aún prevalecen muchas de las prácticas que han tenido desde sus ancestros, y se han ido transmitiendo de generación en generación, como lo es la historia de su pueblo, su lucha y el cuidado de sus tierras.

En este sentido Cuche (2002), nos habla de la “aculturación” un término que surge como una evolución cultural de cada sociedad, para dar una explicación objetiva a los cambios de la cultura en una sociedad por efecto del contacto con otras sociedades. Cuche menciona:

La aculturación es el conjunto de fenómenos que resultan de un contacto continuo y directo entre grupos de individuos de culturas diferentes y que inducen cambios en los modelos (patterns) culturales iniciales de uno o de los grupos (Cuche, 2002).

Es claro que los habitantes de Llanos tienen y han tenido desde sus orígenes una estrecha relación con los habitantes de otras localidades y con Chilpancingo, esto por la cercanía para comprar insumos, como por la ayuda que estos les proporcionan en torno a los programas políticos y públicos para su localidad, sin que esta relación o estrecha cercanía afecte del todo sus prácticas y costumbres. Al entrar a Llanos de Tepoxtepec se hace evidente su gobernanza, el cuidado de su territorio en cuanto a la delincuencia, esto nos indica la resistencia que ha tenido la población a este marcado hostigamiento por parte de grupos delictivos.

Por tal motivo el territorio tiene una gran importancia, en él nos desenvolvemos continuamente, lo caminamos, lo vivimos día a día, es el lugar que ocupamos continuamente, influimos en él y el en nosotros.

Claval (citado por Ulate, 2012), menciona que la etnogeografía hace referencia a la manera en que las distintas sociedades ordenan y reordenan el

espacio. Dice que cuando un grupo social se instala en un espacio y establece un paisaje, tiene que cumplir las siguientes condiciones:

La observación participante tiene dos principales actividades que es el observar sistemáticamente y controladamente, y participar en una o varias actividades de la población (Guber R., 2001), en este sentido, se realizaron visitas a la localidad, acompañamiento en actividades cotidianas. Se realizaron 21 entrevistas a distintos pobladores (entre ellos la familia Solano, Alonso y Martínez); se realizó la actividad de dibujo cartográfico en la escuela primaria y secundaria, con el objetivo de indagar en los niños y niñas sobre la percepción espacial del territorio, sus costumbres y tradiciones, así como un poco de la historia que conocen, en esta actividad se obtuvieron 24 dibujos cartográficos y relatos escritos, se aplicaron a los niños y niñas de la localidad, así mismo se llevó a cabo una actividad con las mujeres sobre elaboración de alimentos.

Las entrevistas principales fueron a la familia Solano Barragán, originarios de La Primavera, municipio de Heliodoro Castillo en el estado de Guerrero. Radicaron en esta localidad aproximadamente entre 1937-1939. Producto del matrimonio Solano Barragán, nacen los hermanos Solano, como me referiré para mencionarlos, en orden de nacimiento, son: Maurilio, Vicente, Simón, Vidal, Samuel y Celestino Solano Barragán.

**Artículo**

Desarrollo Humanístico y Social

Todas estas entrevistas y charlas informales, llevaron a concretar el presente trabajo de investigación, además del archivo fotográfico de este lugar, con coloridos amaneceres y de sus cálidos pobladores.

**Agradecimiento**

Agradecimiento al programa de becas CONACYT, a la Maestría en Territorio y Sustentabilidad Social, UAGRO. Al comité y director de tesis Dr. Alejandro Díaz Garay. A los pobladores de Llanos de Tepoxtepec.

**Contribución**

Esta investigación contribuye al análisis de poblaciones campesinas en el estado de Guerrero, en cuanto a las migraciones masivas que se han suscitado por distintos factores, en la localidad se tienen tres familias importantes todas ellas llegaron a esta localidad por la misma causa, la desigualdad social, la pobreza y la falta de protección a las garantías individuales. Se revela a una escala micro, lo que ha ocurrido con los pobladores de la Sierra de Guerrero.

**Conclusiones**

Si bien desde que está familia decide establecerse en este territorio tuvieron que pasar por varios problemas, entre retenciones y abusos de autoridad, disputas por las hectáreas de tierras, ser carnada para fines electorales, promesas de candidatos sin una visión local. Hasta el día de hoy han logrado algunos beneficios por medio de la correlación con algunos personajes con cargos públicos en los distintos niveles de gobiernos de partidos políticos en el poder, así como las gestiones personales. Existe un capital social primario expresado en la cohesión social y el apoyo comunitario, observado en la localidad que ha generado un beneficio tangible tales como: la coexistencia de escuelas para el nivel básico, la cancha, la iglesia, la comisaría, así como incursionado en el servicio de hospedaje y visitas para proyectos ecoturísticos, tal como se conocen las “cabañas de Tepoxtepec”. Las dos fábricas de mezcal, han recibido cursos para

mejorar el envasado. Así también la UAGro, ha llevado cursos y talleres de capacitación para la continuidad del proyecto ecoturístico, contribuyendo al desarrollo territorial de las comunidades marginadas.

Las actuales generaciones de la localidad, han logrado una visión de mejora comunitaria, así también resaltaremos que en su mayoría las mujeres son a las que se les ha dado el apoyo para salir a estudiar, entre ellas se encuentran estudiantes de contaduría, enfermería, derecho y de nivel preparatoria.

Las mujeres de esta localidad han sido las emprendedoras de cambios, empezando por la madre de los hermanos Solano, con su visión de la no violencia, de elegir la vida y mejorar su bienestar, convence a sus hijos de migrar, así también, cabe resaltar, que fue una mujer la primera en lograr un nivel académico de licenciatura, con este ejemplo, las mujeres de esta localidad han logrado tener un apoyo para seguir con sus estudios con ayuda de su familia, proporcionándoles una casa para poder llegar, y las condiciones necesarias para adaptarse al cambio de lo rural a lo urbano, aunque en palabras sea corto, la brecha entre ambos es grande, las referencias narrativas hablan de no solo una adaptación en el sistema educativo, si no en su mundo cotidiano, desde la comida hasta la misma vestimenta, la desigualdad es un abismo para el migrante.

## Artículo

Desarrollo Humanístico y Social

## Foro de Estudios sobre Guerrero

Mayo 2021- Abril 2022 Vol.9 No.1 191-203

Esto implica replantear los apoyos del gobierno que pierden objetivos al no escuchar a los actores, contemplando los programas educativos, ya que la problemática que se vive en estas localidades, tiene particularidades que las hacen únicas, y nos invita a replantear los programas de ayuda social. Sin embargo, estos fueron tomados como una estrategia de adaptación entre los mismos pobladores para el desarrollo de su localidad. En apariencia podríamos ver el abandono de una localidad tan cercana a la capital del estado de Guerrero, por otro lado, podemos apreciar el trabajo de la comunidad misma, la fortaleza en su arraigo, en sus creencias, en la visión de mejorar no solo para ellos si no para futuras generaciones.

Las actuales generaciones de Llanos (Figura 5) tienen una doble función y reto, como primer punto rescatar su historia, sus orígenes, la lucha de sus abuelos por sus tierras, replicar esta fortaleza y resiliencia de sus ancestros para el beneficio de su localidad y de su gente.



Figura 5: Dibujo cartográfico, Llanos de Tepoxtepec niña 12 años. Fuente: trabajo de campo, 2019.

Como segundo punto, contribuir con sus estudios en su localidad, si bien estas generaciones aún no han dejado el lugar de origen por completo, la mayoría tiene una doble

residencia en lo urbano-rural, el contribuir con su conocimiento y su aprendizaje a su localidad les abrirá mayores oportunidades, como ejemplo, tienen las cabañas turísticas, este elemento de no olvido a su localidad y retribución genera una fortaleza para toda la población. Como tercer punto, el reto de las organizaciones gubernamentales y no gubernamentales en el diseñar programas sociales enfocados en los actores, su territorio y problemática particular, con miras en capacitar a los pobladores para un desarrollo integral y sustentable de las localidades del estado.

La movilidad y la migración representa no sólo el abandono de las localidades, sino que también representa para otros una oportunidad, un beneficio personal que difícilmente ofrece Llanos, dado la escasez de políticas sociales que contribuyan a los pueblos de Guerrero. Sin embargo, se debe fortalecer el desarrollo comunitario más allá de las obras de infraestructura y remodelación, deben de brindar un desarrollo que revierta la fuga, crear ocupación y empleo (Díaz G., 2009), todo un reto para el gobierno del estado de Guerrero.

**Referencias**

Alba-Maldonado, J. (2015). Identidad cultural campesina, entre la exclusión, la protesta social y las nuevas tecnologías. *Revista criterio libre jurídico* 12-1, 11-23.

Arango, J. (1985). Las leyes de las migraciones de E. G. Ravenstein, cien años después. *Revista Española de Investigaciones Sociológicas*, 32:7-26.

Bazdresch, S. (1989). [www.economia.unam.mx/lecturas/inae4](http://www.economia.unam.mx/lecturas/inae4).  
Obtenido de: <http://www.economia.unam.mx/lecturas/inae4/u211.pdf>

CONAPO, (2000). Índices de marginación. México D.F: Impreso en México.

Cuche, D. (2002). La noción de cultura en las ciencias sociales. Buenos Aires: Nueva Visión.

Díaz, G. (2009). Transnacional social mexicana. Alcances y limitaciones del Programa 3x1 para Migrantes en Guerrero. *Trayectorias*, vol. 11, núm. 29, julio-diciembre, 2009, pp. 117-131. Universidad Autónoma de Nuevo León. Monterrey, Nuevo León, México

Guber, R. (2001). Método, campo y reflexividad. Grupo editorial Norma.

Nolasco, M. y Rubio, M. (2004), Etnografía, INAH, recuperado de: [http://etnografia.inah.gob.mx/etnografia.inah.gob.mx/index.php?option=com\\_content&view=article&id=61](http://etnografia.inah.gob.mx/etnografia.inah.gob.mx/index.php?option=com_content&view=article&id=61)

Ulate, G. (2012). Espacio y territorio en el análisis geográfico. *Rev. Reflexiones* 91, 313-326.

Varela y Castillo (2017). Migración interna en México y causas de su Movilidad. *Perfiles latinoamericanos: revista de la Facultad Latinoamericana de Ciencias Sociales*, 141-167.